


# 3º MOTO RALI TURISTICO, TÁ-SE BEM EM ALCATEIA!

## 8 & 9 JULHO 2023



**Gois**  
MOTO CLUB



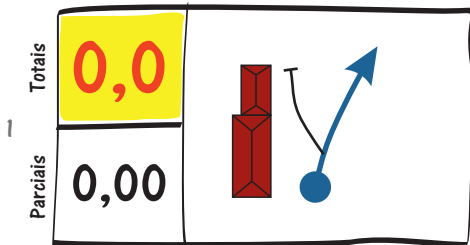
Neste código encontra, contactos úteis, lista de inscritos, como lêr um roadbook, o regulamento de prova, etc.

Oiá  
Esperamos que tenhas descansado muito bem, pronto para uma manhã cheia de animação?  
Preparamos um passeio muito catita e cheio de água para refrescar.  
Claro que estando numa das encostas da Serra da Estrela, as nascentes, os ribeiros e rios vão-nos acompanhar ao longo do nosso percurso e é por eles que nos vamos orientar.

Vamos sair da Quinta do Crestelo, esta quinta agrícola com 22 hectares de extensão, bem juntinho a Seia, povoada por bosques de carvalho e pinheiros bravos, três ribeiros e uma lagoa, e onde em tempos remotos existiu um castro. De seguida, vamos passar por paisagens de cortar a respiração, e vemos de tão alto que por vezes quase, quase conseguimos ver o mar, eheheeh. Vamos a isto?

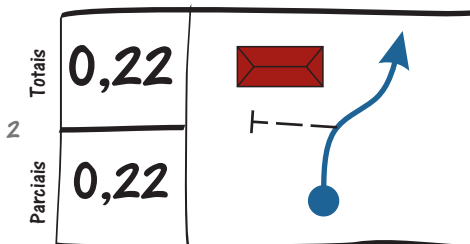
Início da Prova:	<b>9:30</b>
2ª Etapa	Equipa nº
1º Sector	
<b>58,03kms</b>	
Hora de Saída:	
Hora de Chegada:	

### KMS a ZERO



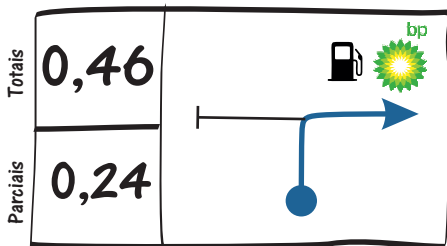
Ainda estás dentro do recinto do Hotel...  
Segue com cuidado

Já Reparaste nos animais tão simpáticos que por aqui estão?



Cuidado com a subida

3



Tens gasolina? Otimo...  
Se precisas de atestar, é mesmo já ali

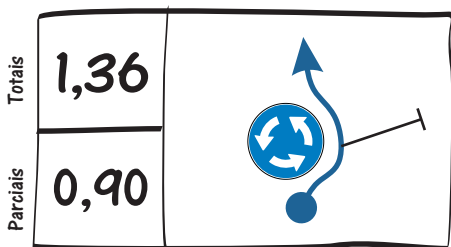
Saimos do Hotel...  
Entraste na estrada principal  
Toca a subiiiiiiir...

1

Estás a chegar a S. Romão, com origens antigas bem anteriores à nacionalidade, que já foi sede de concelho no séc. XVIII e é agora considerada uma das mais ricas das vilas do concelho de Seia, tanto em recursos naturais como patrimoniais. Nesta vila a indústria de lanifícios foi durante muitos anos a principal fonte de subsistência assim como a actividade agrícola e a produção de Queijo da Serra. Ahhh! Claro que também aqui nasce um rio, o Rio Cobreão.



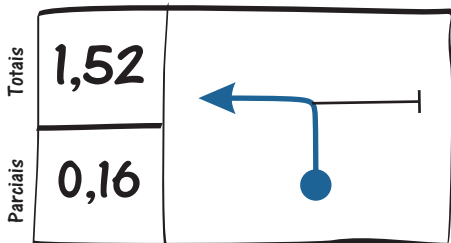
4



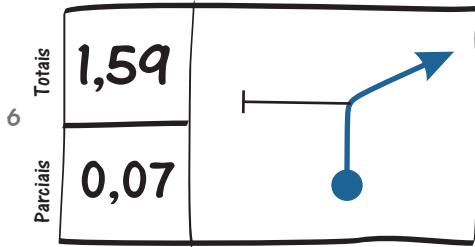
A rotunda com a fonte é bonita...  
Mas não te percas...



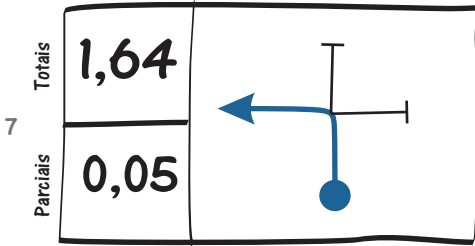
5



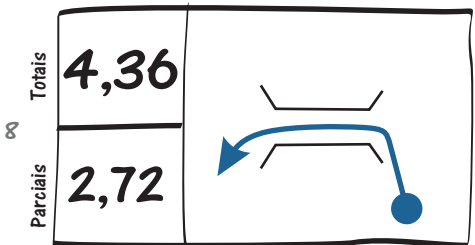
Segue com atenção



Sentido Sr<sup>a</sup> do Desterro  
S.V.P.



Vamos lá subir...



Passaste pela Cabeça da Velha...  
Não fomos visitar porque o caminho está muito perigoso...e queremos que continues a jornada em segurança e sem riscos na mota..  
Coloca na agenda e vem cá visitar noutra altura.  
**VAMOS AO MUSEU...**

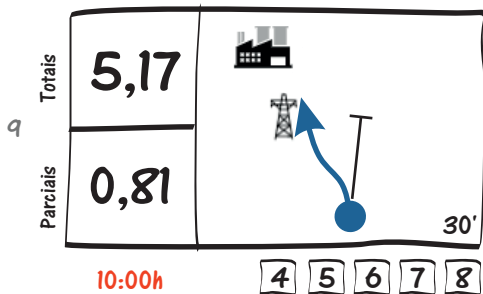
2 3



Cuidado com a estrada  
**CIRCULAÇÃO ALTERNADA**

Esta formação granítica é uma das curiosidades do Lugar da Senhora do Desterro, junto, claro está, ao rio Alva, afluente do Mondego e que nasce a 1600m de altitude sendo uma forte influência do sistema hidráulico da serra, precisamente ao lado do Museu Nacional de Electricidade. Que coincidência, certo?



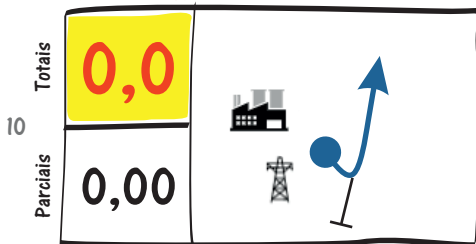


Vamos visitar o Museu..  
Aproveita para descansar...  
Mas só 30min.



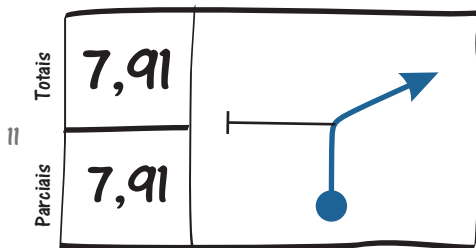
O Museu Nacional de Electricidade é um dos museus nacionais mais antigos e acaba por ser uma viagem na história da electricidade, dando a conhecer como se foi desenvolvendo o conhecimento tecnológico e industrial na produção de energia, assim como a realidade económica e social que acompanhou a electrificação de 25 concelhos do interior a partir de 1909. Ora vamos lá conhecer...

**KMS a ZERO**

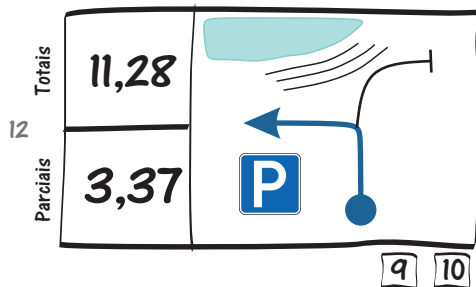


Fizeste curto circuito?  
Agora que carregaste a bateria,  
vamos até lá acima !!!

Atenção ao piso irregular...



Sempre a subir...direcção à Torre  
S.V.P.



Bem-vindo(a) à Lagoa Comprida

Estaciona e procura o controlador  
junto ao paredão.

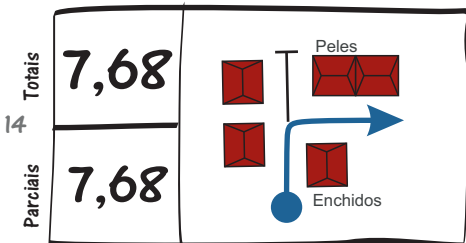


A Lagoa Comprida é uma das Lagoas da Electricidade do Aproveitamento Hidroelétrico da Serra da Estrela e é a maior lagoa da serra. Com uma capacidade de 12 milhões de m<sup>3</sup> de água, o paredão tem 28 metros de altura e ocupa uma área de 800.000 m<sup>2</sup>. Lembras-te da lagoa que tem um buraco? É por aqui que vais lá dar, chama-se o Covão dos Conchos, é espetacular mas hoje não vamos lá!

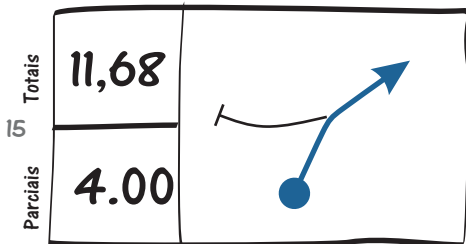
**KMS a ZERO**




Gostaste?...foi fixe...  
Agora desce.  
S.V.P. sentido Sabugueiro



Não te percas...vai com atenção  
Agora sobe...mas com cuidado  
Segue via Lagoacho / Vale do Rossim  
Para a malta daqui, a estrada até está bem boa!!




Custou muito? Nem por isso...  
Agora mais plano, vamos lá descobrir  
mais coisas...



Segue via  
Vale do Rossim  
Gostas de pista de obstáculos?  
Ainda bem...





Entra com cuidado...  
...segue até ao paredão.

Procura o Petisco e descansa um pouco

Situado nas Penhas Douradas a uma altitude de 1437m o Vale do Rossim é uma lagoa artificial fazendo parte do Aproveitamento hidroelétrico da Serra da Estrela, e inserido na Reserva Biogenética do Planalto Superior, sendo um local único,

de grande valor científico, ambiental e paisagístico. Antigamente era uma das melhores pastagens para os rebanhos de transumância que se juntavam por estes lados desde o São João até às festas do Sr. do Calvário, sendo agora uma zona de recreio bastante frequentada.




**KMS a ZERO**

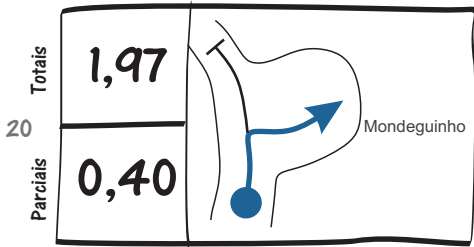


De barriga cheia?  
Se não, foi porque não quiseste.  
Toca a rolar...vamos ver onde o rio nasce

À saída do parque, coloca os Kms a Zero



Segue indicação Manteigas....  
Mas não te estiques!!!



Vamos lá responder...

Entra mas prepara-te já para sair

O Mondeguinho, a nascente do rio Mondego, situa-se a 1425m de altitude, seguindo o seu curso em direção ao mar, desaguando na Figueira da Foz.

É o 5º maior rio nacional e a sua bacia hidrográfica apresenta uma enorme diversificação de utilizações da água, muito importantes para o desenvolvimento económico da região, nomeadamente a agricultura, a indústria e fábricas de polpa de celulose, a produção de energia eléctrica e o abastecimento público de água em toda a região hidrográfica.




Agora..vamos descer...Sempre a descer...

Tens rolo na máquina?

Tira uma selfie com o velho!

Vê lá não o deixes escapar, nós damos uma ajuda!



Vens embaladinho nas curvas?

Calma que ainda há mais umas...

Segue via

FREGUESIA DE ALDEIAS

23	Totais 16,60	
	Parciais 0,68	


S.V.P  
Não vás contra o poste...

24	Totais 16,69	
	Parciais 0,09	

Segue com cautela...  
Aprecia a aldeia e as suas curiosidades.

25	Totais 16,87	
	Parciais 0,18	

Uma aldeia  
cheia de cultura..  
Já leste estas  
curiosidades todas???  
S.V.P.



14 15 16

26	Totais 19,88	
	Parciais 3,01	

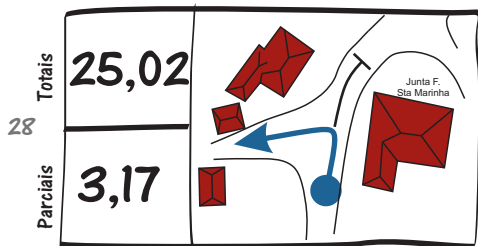
Estás com atenção? Ainda bem...

Segue via Paços da Serra  
S.V.P

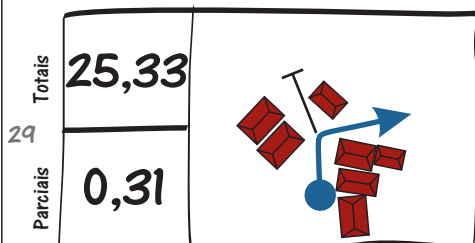
17

27	Totais 21,85	
	Parciais 1,97	

Não entres em Moimenta  
S.V.P.



Segue em sentido ao Pelourinho...  
 Não pares logo lá...  
 Leva a moto para o parque  
 mais à frente...



Não pares no Pelourinho...segue as indicações  
 e estaciona no parque junto ao Lar Residencial.  
 Estaciona e procura o Controlador no Pelourinho.

Esperamos que tenhas gostado desta aventura

18

Saimos as 13:00h, daqui de Sta. Marinha, em caravana para o local de Almoço.

Esperamos que já estejas cheio de vontade do petisco  
 que o grupo motard Família da Estrela, preparou para nós.

Bom apetite !!!

**GÓIS**  
 MOTO CLUBE



Agradecem a tua presença