


ENTRE SERRAS, VAMOS DO ZÊZERE AO MONDEGO - 8 & 9 JULHO 2023

26º TROFÉU DE MOTO-RALIS TURÍSTICOS

3ª TÁ-SE BEM EM ALCATEIA !



Bom dia!

Na impossibilidade logística de arrancarmos da Vila de Góis, viemos aqui para o Vale de Góis, que não sendo a mesma coisa, também tem muita água e pertence ao distrito de Castelo Branco, o que dá muito mais jeito ao nosso percurso.



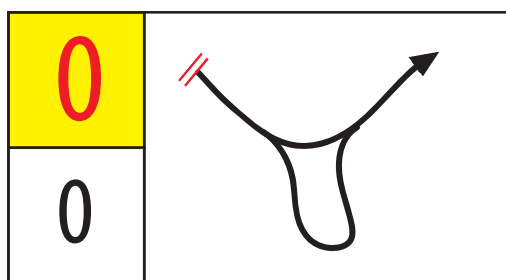
Mantém o fato de banho sempre à mão pois vamos passar por muito bom sítio para chapinhar!



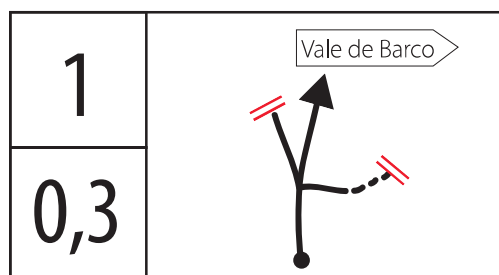
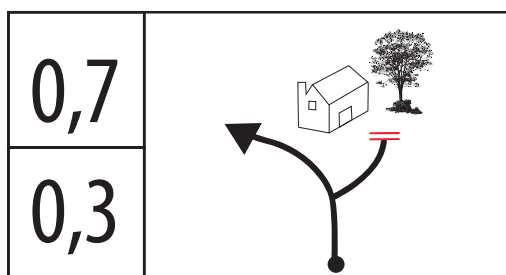
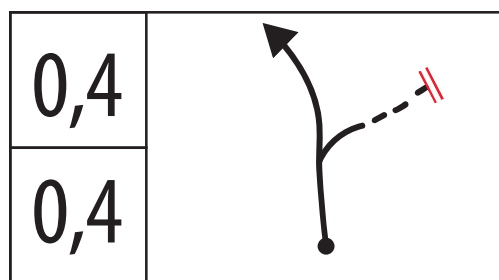
Neste código encontras, contactos úteis, lista de inscritos, como lêr um roadbook, o regulamento de prova, etc.

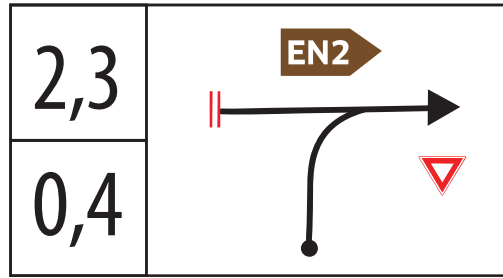
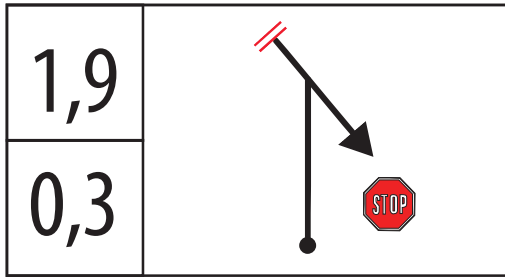
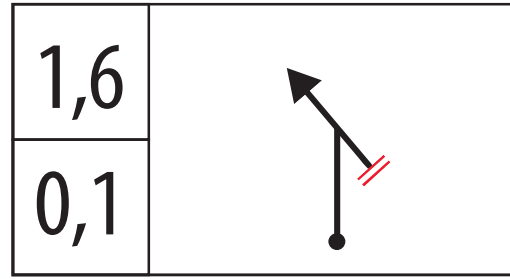



Início da Prova: 9h00	
1ª Etapa 1º Sector 73Km	Equipa nº
Hora de Saída:	
Hora de Chegada:	
Horários da equipa nº00	

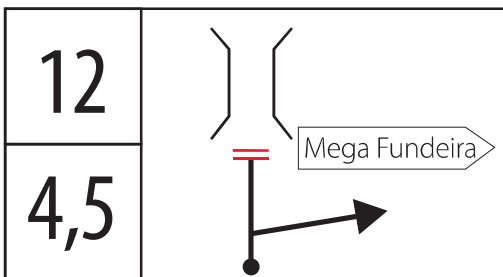



Km's a 0

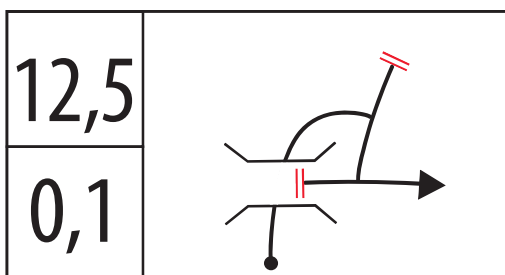
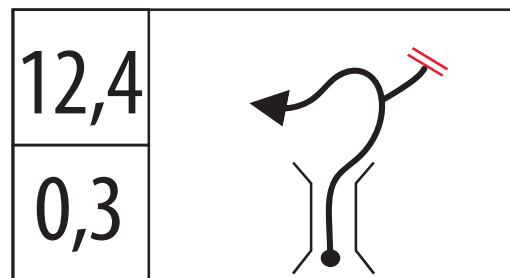
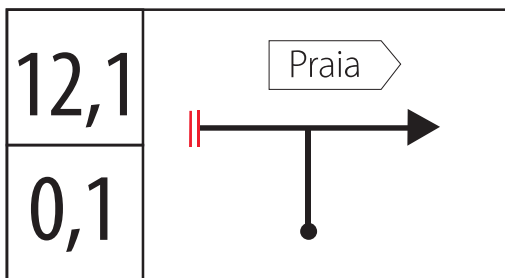




Com 738,5 Km de extensão, a já internacionalmente conhecida EN2, é um marco incontornável da nossa região. Não dá para organizar nada onde não se pise esta estrada!

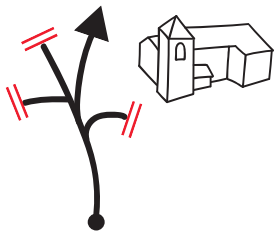


Viram? Acabámos de passar a Venda da Gaita e a Picha, bem pertinho do Mato dos Jeitosos e da Quinta dos Sarilhos, e nem uma piadinha seca acerca do assunto!...

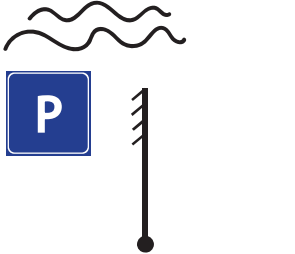


De volta à

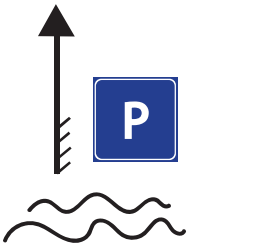


22	
5,9	

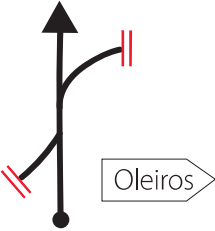
 Motos nos 2 sentidos!

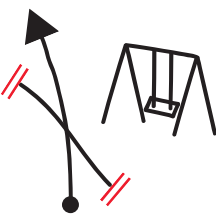
23,4	
0,7	

9h31+30 min paragem **1 2**

0	
0	

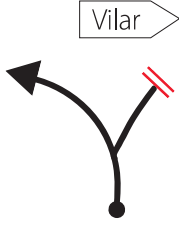
Km's a 0

9,4	
8	


13,8	
1,2	

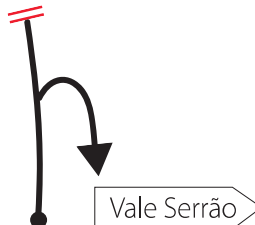
Vira para Vilar.
A antiga aldeia do Vilar, ficou submersa em 1954, quando se fecharam as comportas da Barragem do Cabril.

Na freguesia onde o Rio Zêzere e o Rio Unhais confluem na famosa e magnífica ilha dos Padrões, Portela do Fojo-Machio tem para oferecer, água, pesca desportiva, paisagens deslumbrantes, aromas serranos e a hospitalidade das suas gentes, que hoje nos recebem com o reforço da manhã! Vem aconchegar a barriga e procura o controlador para o 1º jogo de hoje.

22,7	
0,7	


Ida pela vinda

1,4	
1,4	

12,6	
3,2	

 Motos nos 2 sentidos!

Olhó Baloço!

14,1	
0,3	

14,2	
0,1	

14,3	
0,1	

16,1	
1,8	

SVP
 Até à
 Pampilhosa

20,6	
4,5	

Se alguém sabe ao certo quantas são, permanece um mistério...

21,5	
0,9	E lá em baixo... copacabana!

22,6	
0,2	

22,4	
0,9	

22,8	
0,2	

10h31
 +30 min paragem

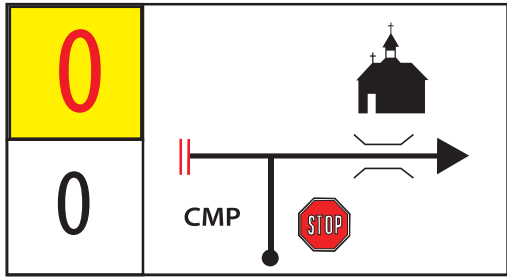
3 4 5

Procura o controlador!

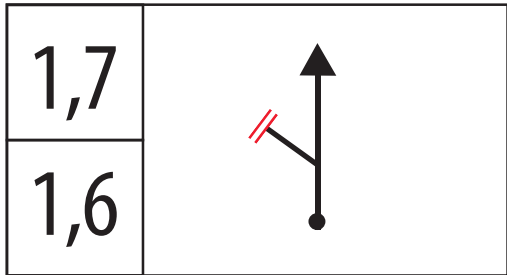
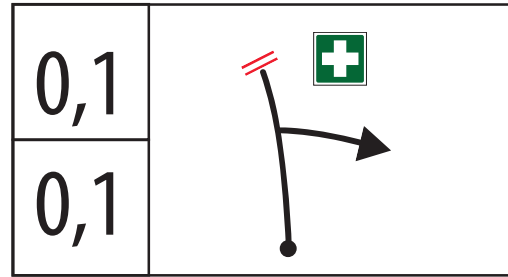


Três rios (Ceira, Unhais e Zêzere), três barragens (Ceira, Cabril e Santa Luzia), várias Praias Fluviais, Aldeias de Xisto e paisagens a perder de vista, a “Pampilhosa da Serra: Inspira Natureza” e é um destino mágico para quem procura descanso, mas também para quem traz a família ou se dedica a férias mais radicais com os amigos.

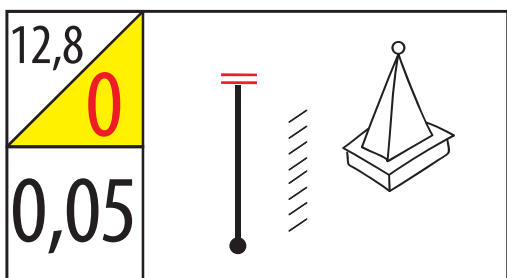
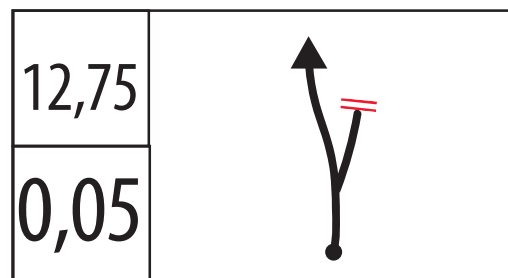
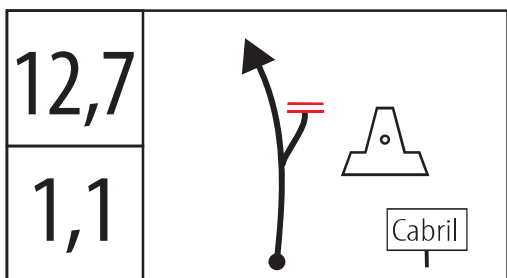
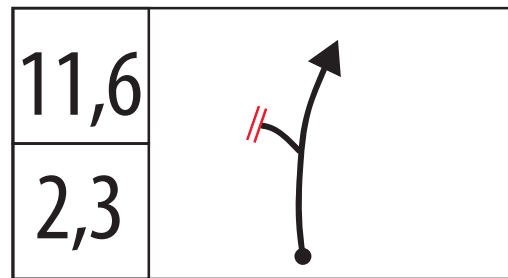
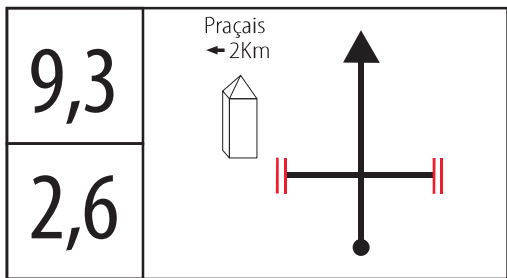
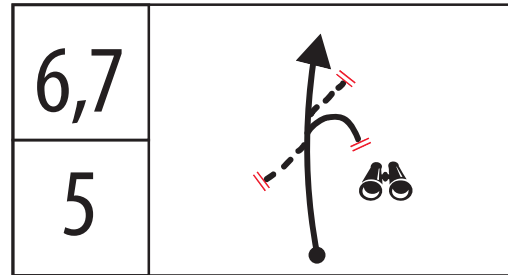
O apoio da Câmara Municipal da Pampilhosa da Serra ao Góis Moto Clube, tem sido incondicional! Vale a pena espreitarem o site cm-pampilhosadaserra.pt, onde podem descobrir o tanto que este concelho tem para oferecer.



Km's a 0



SVP



Km's a 0


6 7 8

11h18
+30 min paragem


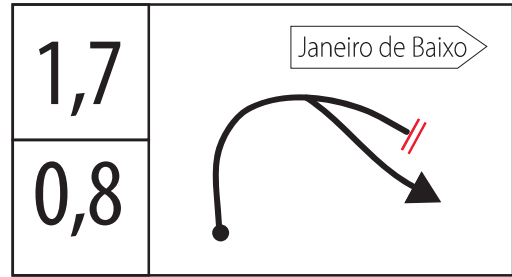
Durante os anos 40/50, a freguesia de Cabril, assim como grande parte da população do interior do País, protagonizaram uma emigração intensiva para o estrangeiro e para as grandes cidades do litoral, nunca esquecendo o seu berço.

A Liga de Melhoramentos da Freguesia do Cabril nasce em 1948, fruto da união do "aldeão-emigrante" que se organiza para a proteção e desenvolvimento da terra que o viu nascer.

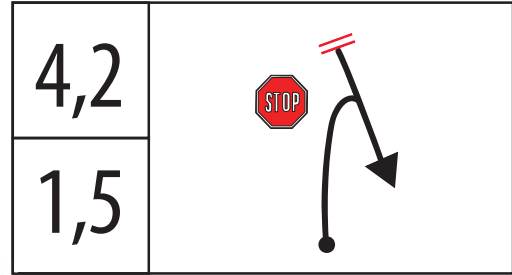
Vamos conhecer a sua sede e museu etnográfico nela contido. A Junta de Freguesia do Cabril têm um petisco para ti.



10 min paragem Procura o controlador!

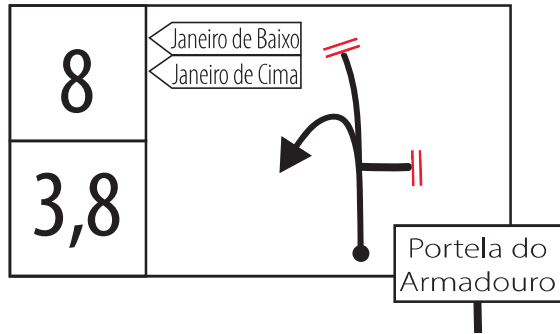


Vem espreitar este impressionante paredão com 76 mts de altura.

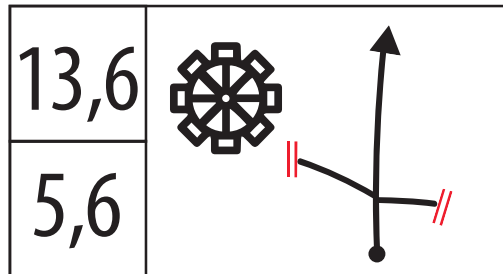


SVP
pela
N344

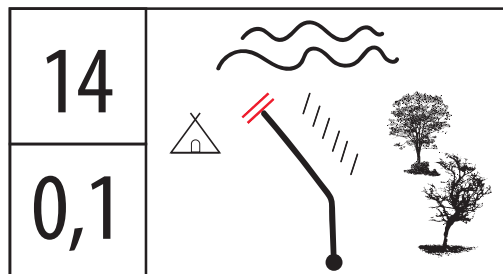
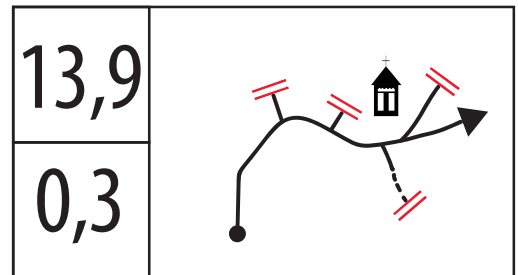
9 10



Quém ainda se lembra de Neska, presidenta e lider espiritual do Tony Fã Clube? Consta que a saudade a fez migrar para a Aroeira, novo local de residência de seu grande amor!



Segue para o Parque de Campismo, vamos armar Barraca!



O Zêzere num dos seus meandros abraça Janeiro de Baixo. O rio é o epicentro. Marca a fronteira entre dois concelhos e é o Zêzere que dá encanto à aldeia.



12h17 +80 min paragem **11 12**

Se estás a chegar no teu minuto, tens 1h20, para preguiçar, e dar bons mergulhos no rio. O Almoço fica por conta da CM Pampilhosa da Serra.

ENTRE SERRAS, VAMOS DO ZÊZERE AO MONDEGO - 8 & 9 JULHO 2023

26º TROFÉU DE MOTO-RALIS TURÍSTICOS

3ª TÁ-SE BEM EM ALCATEIA !



Então?



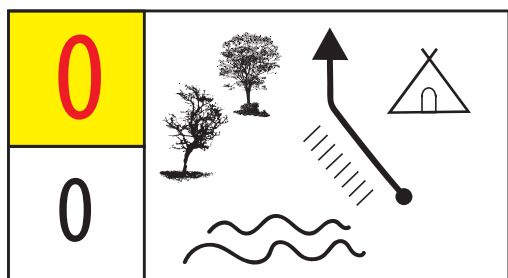
Deu para dar um mergulho e preguiçar um bocadinho? Estás fresco e de barriga aconchegada? Vamos então dar início a mais meia dúzia de curvas em direção a Seia para mais meia dúzia de mergulhos!



Neste código encontras, contactos úteis, lista de inscritos, como lêr um roadbook, o regulamento de prova, etc.

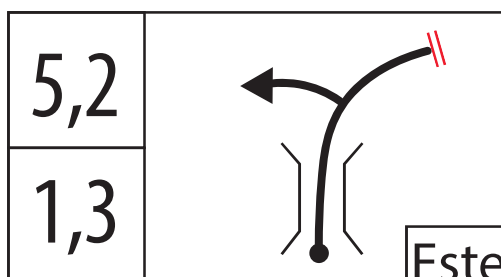
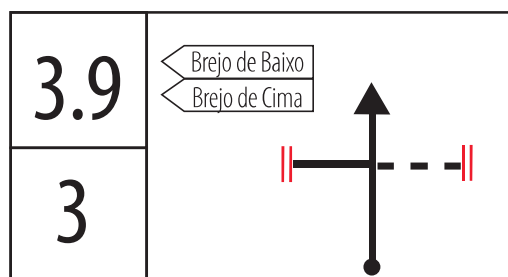
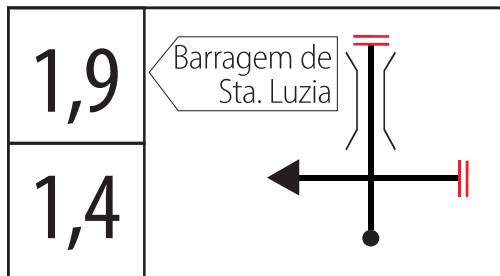
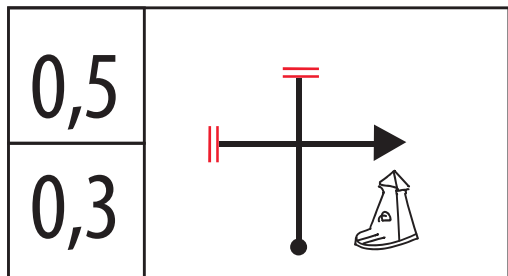
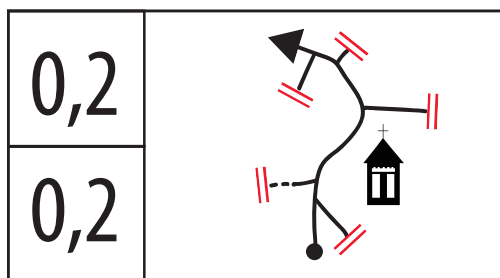


Início da Prova: 13h37	
1ª Etapa 2º Sector 83.2 Km	Equipa nº
Hora de Saída:	
Hora de Chegada:	
Horários da equipa nº00	

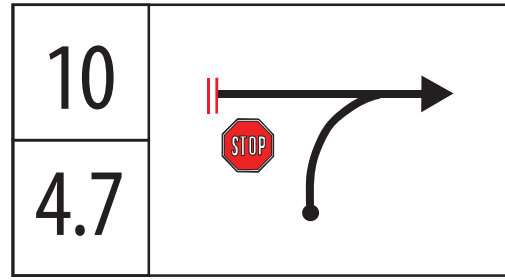
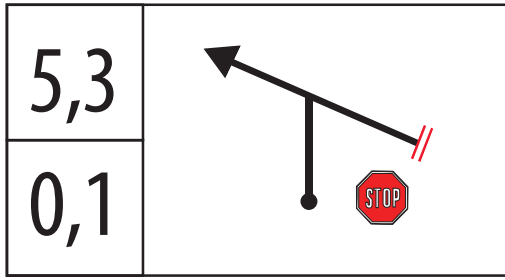


Km's a 0

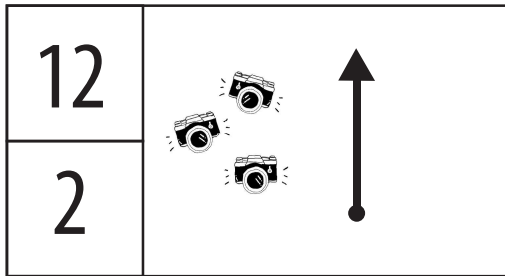
Ida pela vinda até à Nora



À tua esquerda fica a central hidroelétrica da Barragem de Sta. Luzia, tem 4 grupos geradores, e num ano normal produz 55 GW-h.

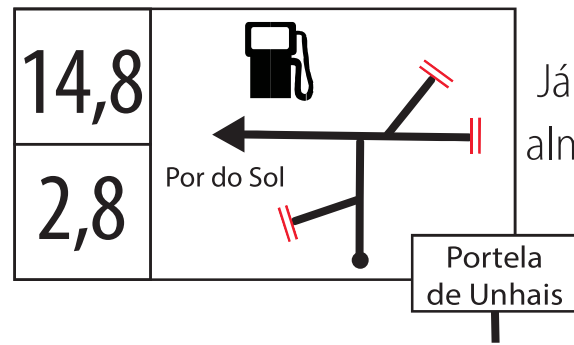


Placas para
quê?!
Quem é de
cá sabe o
caminho,
quem não é,
paciência!

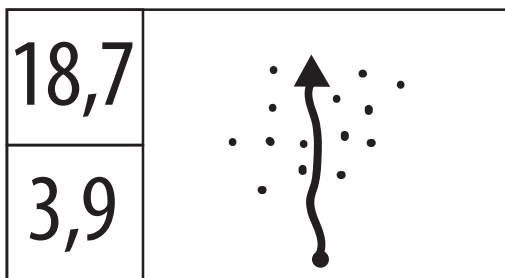


É na estreita garganta quartzítica por onde passas-te antes de almoço, que se ergue a Barragem de Sta. Luzia, e é assim que nasce esta deslumbrante bacia hidrográfica com uma superfície de 50Km². Projetada por André Coyne, tem particularidades muito interessantes.

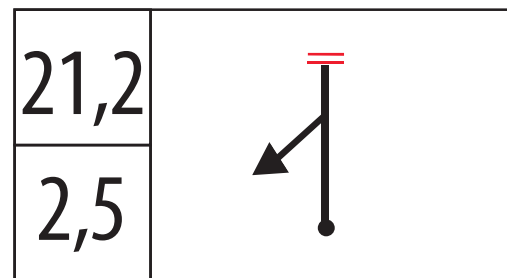
Construída no leito do Rio Unhais entre 1931 e 1942, descarrega a água turbinada diretamente no Rio Zêzere, e é em grande parte alimentada pela Barragem do Alto do Ceira, de onde a água é canalizada através de um túnel de derivação com 6 945 metros de comprimento!



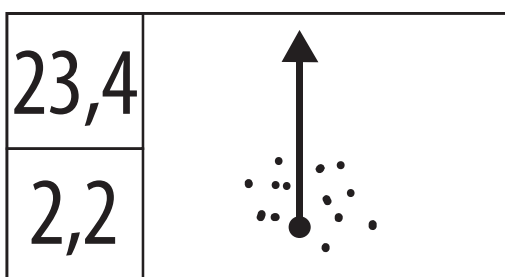
Já por aqui
almoçamos!



Piso em
(muito)
mau estado!

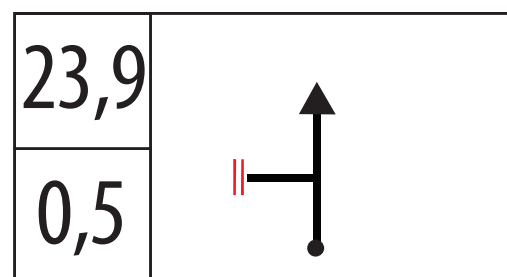


Cruzamento
s/ placas

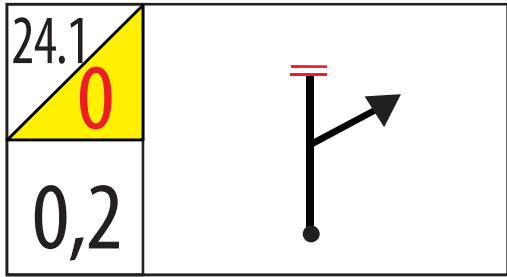


Outra vez na
Pampilhosa!

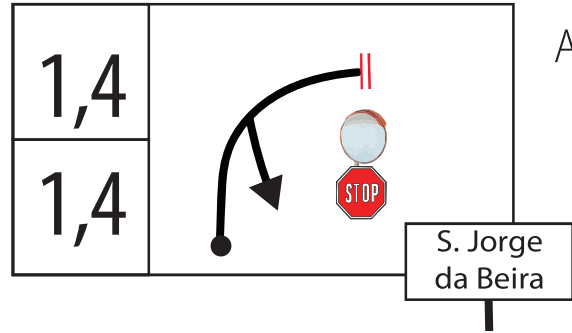
AREIA!



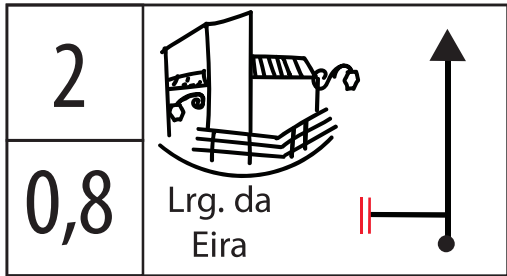
Km's a 0



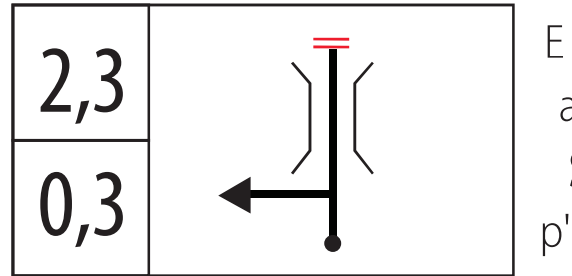
Km's a 0



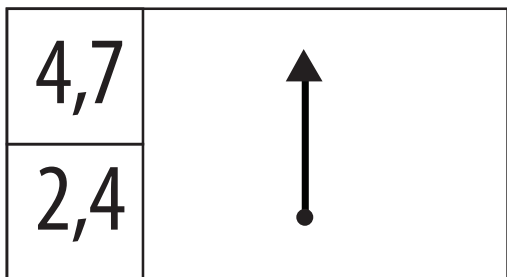
Atravessa em **SVP**



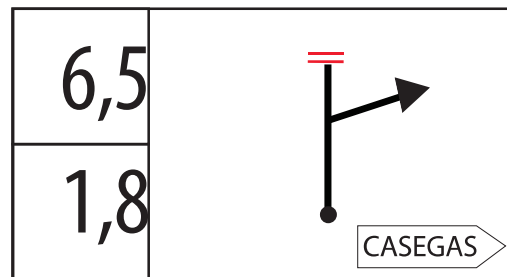
Sempre a descer!
SVP



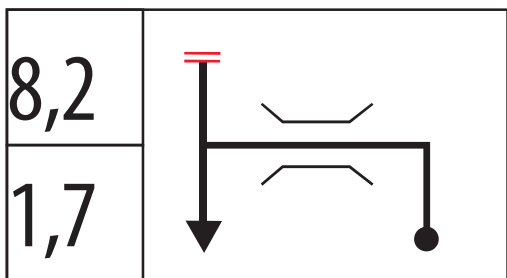
E agora... a subir!
SVP
p'la N152



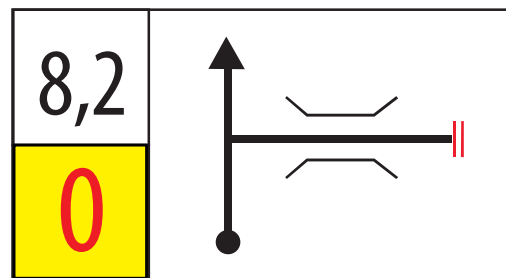
1



Via estreita com 2 sentidos

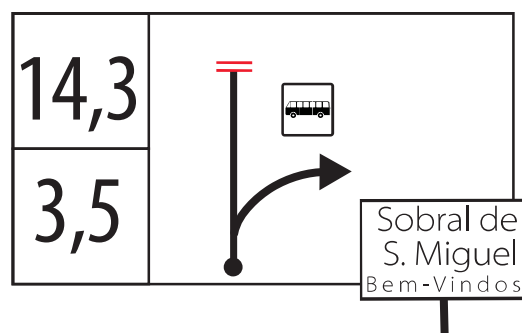
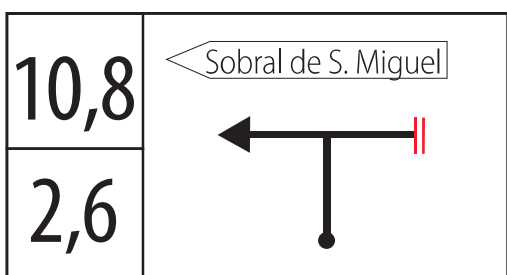


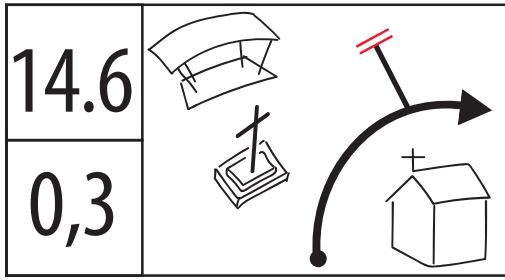
Estaciona e vai jogar



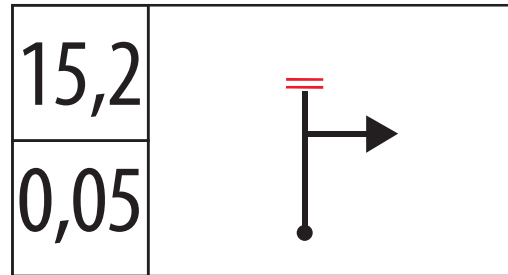
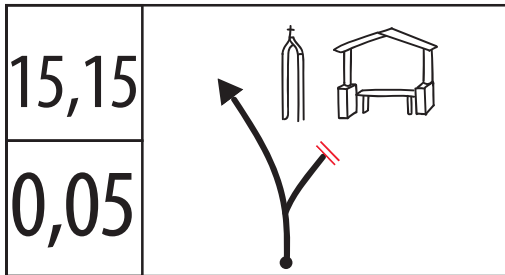
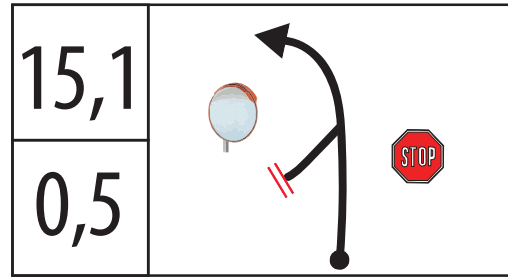
Km's a 0

14h20+30 min paragem



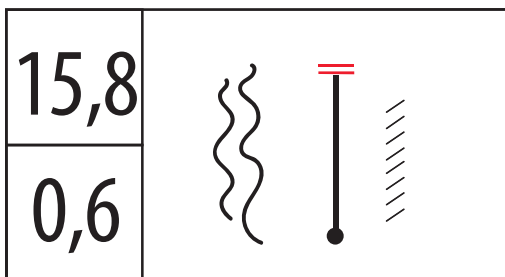


2

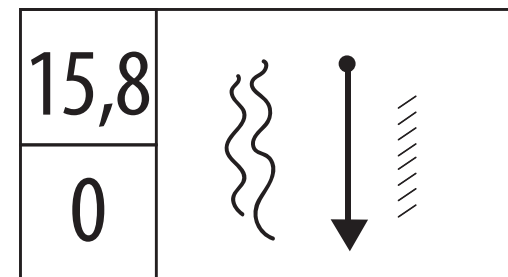


Segue
Zona
Balnear

SVP



Estaciona
bem e vai
petiscar



Ida pela
vinda

15h00+40 min paragem **3** **4** **5** **6**



O slogan da aldeia "O coração do xisto" não é inocente. Esta aldeia será um dos maiores aglomerados de edifícios em xisto de Portugal. Porém, a grande maioria das construções encontra-se rebocada e pintada predominantemente de branco.

Daqui se exporta xisto para o mundo!
Viver nestes montes e vales nunca foi fácil, os habitantes mais idosos relatam-nos um filme a preto e branco em que são atores de caminhadas até à Covilhã, descalços, com um saco de carvão à cabeça ou às costas. Ou o saltipilha, aquela azáfama de mãos de homens, mulheres e crianças que remexiam os calhaus nas escombreyras ou nos córregos que descem das Minas da Panasqueira, à cata de pedras com minério que se poderiam ter libertado dos trabalhos da lavaria. Cesto cheio e vai de procurar quem compre, que o pouco que dava sempre era melhor que nada ter.

16,6	
0,8	

Aldeia das Dez

21	
4,4	

Vistas Largas!!

Daqui já avistas a torre.

23,4	
0	
2,4	

Km's a 0

Pedras Lavradas

5,5	Quém será ...
5,5	Vasco Esteves??

9,8	
4,3	

Alvôco da Serra

Aproveita as ultimas curvas e horizontes do dia.

18,1	
8,3	

Loriga

22,8	
0	
4,7	

Km's a 0

Seia Piodão

2.8	
2.8	

Sandomil

4,1	
1,3	

Valezim

4,6	
0,5	

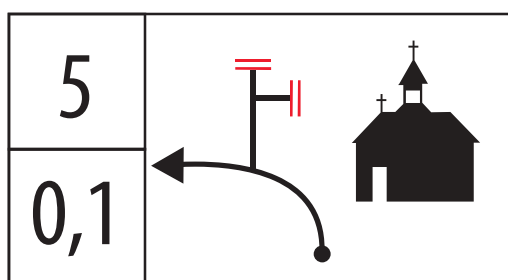
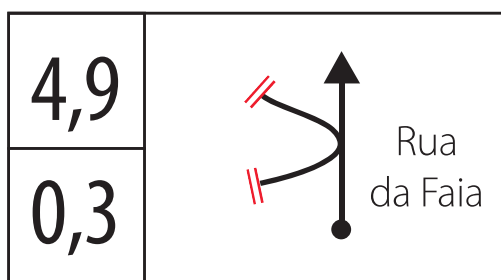
Desce em calçada e atravessa SVP até à est. Principal.

7 8

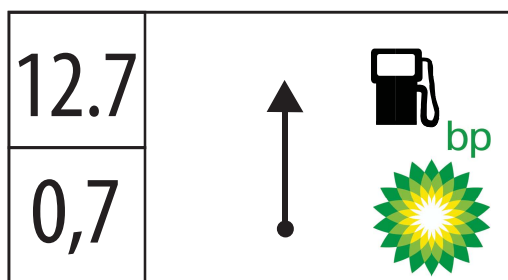
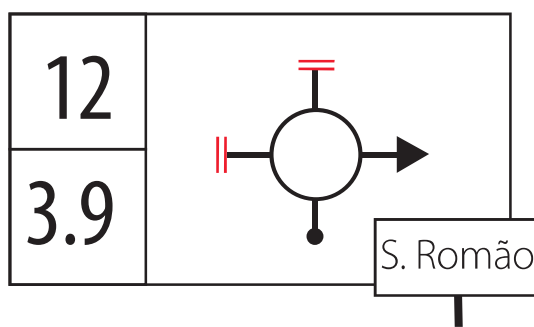
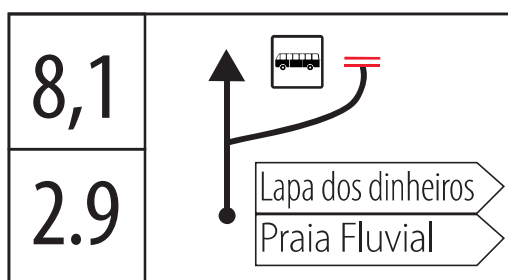
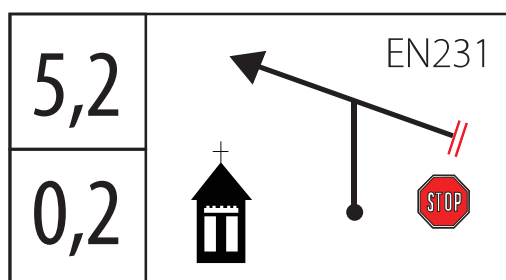


Diz a lenda, que os mouros não hesitaram em aqui fixar uma nova povoação: "neste vale, sim!", terão exclamado, dando origem à aldeia (e ao nome) de Valezim. A antiguidade do povoado é evidente, do pelourinho quinhentista aos vários templos religiosos são vários os edifícios que comprovam as origens ancestrais do lugar. Um dos locais mais estimados pela população: o Santuário de Nossa Senhora da Saúde, localizado no monte do Calvário (miradouro com vista até à

serra do Caramulo). Ali acontece, em setembro, uma das mais importantes peregrinações da região das Beiras, outrora realizada em passo de dança, ao som de instrumentos musicais trazidos pelos fiéis. A ousadia não agradava aos párocos da época, mas o povo tudo fez para preservar a cultura e tradição. Sim, os valezinenses são gente determinada: é ver que, graças à iniciativa da população, esta foi a primeira freguesia do concelho de Seia a dispor de água canalizada, eletricidade e rede de esgotos em todo o território. Neste vale tudo começa (e acaba) com um sim!



Pela
R. Nossa
Sra do
Rosário



16h36

Por hoje já está! Procura o controlador e entrega o teu questionário.

Para quem ficar alojado nas Casas do Cruzeiro, na aldeia de Sabugueiro, tem disponível um autocarro, que às 19h trará o grupo para jantar aqui na Quinta do Crestelo, às 20h.